

INFORME DIARIO DE MONITOREO DE MEDIOS*

*Vigilancia basada en eventos de interés epidemiológico mediante el monitoreo de medios abiertos de comunicación locales y nacionales.

Reporte de eventos:

Amenaza	Tema	Medio	Fecha	Resumen	Liga	Prioridad
Biológico	Recolección de basura	El sol de Cuernavaca	30 enero 2021	La administración 2022-2024 encabezada por José Luis Urióstegui Salgado enfrenta dos deudas millonarias por el servicio de recolección, traslado y destino final de los desechos sólidos de Cuernavaca, rezagadas desde el 2010; una es a la empresa Promotora Ambiental de Cuernavaca (PASA) por 38 millones de pesos y la segunda a Transmocasa SA de CV por 20 millones de pesos.	https://www.elsoldecuernavaca.com.mx/locay/ayuntamiento-de-cuernavaca-debe-58-mdp-a-basureros-7799436.html	Bajo
Biológico	Reduce cobertura del sector salud	El sol de Cuernavaca	31 enero 2021	Producto de la pandemia por Covid-19 en donde todo el sector salud se vio obligado a reconfigurar su sistema de atención médica externa, la reconversión de hospitales y la concentración de su atención en enfermos de dicho padecimiento trajo como consecuencia el aumento de la población que no cuenta con servicios o que tiene deficiencias en los mismos. Para el caso de Morelos, el porcentaje de este tipo de población pasó de 20 a 30 por ciento durante el último año, reportan expertos.	https://www.elsoldecuernavaca.com.mx/locay/pandemia-reduce-cobertura-en-sector-salud-de-morelos-7799921.html	Bajo
Biológico	Pruebas Covid-19	Diario de Morelos	31 enero 2021	Desde este lunes 31 de enero y hasta el viernes 04 de febrero, la Secretaría de Salud Morelos y Servicios de Salud Morelos llevarán los módulos de pruebas antigénicas para la detección de COVID-19 a los municipios de Tetela del Volcán, Coatetelco y Puente de Ixtla.	https://www.diariodemorelos.com/noticias/instalacion-de-pruebas-covid-19-tetela-del-volcan-coatetelco-y-puente-de-ixtla	Bajo
Biológico	Casos Covid-19	Diario de Morelos	31 enero 2021	Se mantiene por arriba de 400 los casos de COVID-19 confirmados diarios en Morelos. Al corte de ayer, los nuevos pacientes 279 mujeres y 159 hombres, del total, ocho se encuentran en estado grave.	https://www.diariodemorelos.com/noticias/en-tres-bados-y-domingo-se-sumaron-869-casos-de-covid	Bajo
Biológico	Campaña vs lepra	Diario de Morelos	30 enero 2021	En el Día Mundial de la Lucha contra la Lepra, que se conmemora este 30 de enero, Servicios de Salud Morelos informó que se mantienen acciones de detección y diagnóstico oportuno en los centros de salud y hospitales para evitar esta enfermedad.	https://www.diariodemorelos.com/noticias/annuncian-en-morelos-campa-vs-lepra	Bajo
Biológico	Cumplimiento de protocolos sanitarios UAEM	La Unión	30 enero 2021	La Dirección de Protección y Asistencia de la Universidad Autónoma del Estado de Morelos (UAEM), ha verificado el cumplimiento de las medidas sanitarias en 64 unidades académicas, de las cuales 34 son instalaciones ubicadas fuera del Campus Chamilpa.	https://launion.com.mx/morelos/sociedad/noticias/198839-verifican-cumplimiento-de-protocolos-sanitarios-en-unidades-academicas-de-la-uaem.html	Bajo
Biológico	Contagios Covid-19 en zona sur	La Unión	30 enero 2021	Los contagios de covid-19 siguen incrementándose en la región sur, que esta semana alcanzó los 704 casos, la mayor parte de ellos en Zacatepec.	https://launion.com.mx/morelos/zona-sur/noticias/198864-siguen-creciendo-los-contagios-de-covid-19-en-la-region-sur.html	Bajo



MORELOS
2018 - 2024

**SERVICIOS
DE SALUD**

Fecha: 31 enero del 2022
Semana Epidemiológica: 05
Área: Coordinación de Vigilancia Epidemiológica, **UIES.**

Amenaza	Tema	Medio	Fecha	Resumen	Liga	Prioridad
Biológico	Tiempo estable para Morelos	La Unión	31 enero 2021	La Comisión Estatal del Agua (Ceagua) informó en un comunicado que del 31 de enero al cuatro de febrero se prevé cielo mayormente despejado, con temperaturas entre los 10 a 15 °C por las mañanas y valores máximos de 25 a 36 °C en promedio por las tardes en el territorio morelense, sin potencial para lluvias.	https://launion.com.mx/morelos/avances/noticias/198896-tiempo-estable-para-esta-semana-en-morelos.html	Bajo
Biológico	Prevención de Covid-19	Lo de Hoy	31 enero 2021	Debido a que la pandemia por COVID-19 sigue activa, el Instituto Mexicano del Seguro Social (IMSS) llamó a la población a evitar en la medida de lo posible reuniones con otras personas en lugares como el trabajo o el hogar el próximo Día de la Candelaria , a fin de reducir riesgos de contagio.	https://morelos.lodeho.com.mx/estado/2022/01/31/6578/en-dia-de-la-candelaria-evitar-reuniones-prevenir-contagios	Bajo
Biológico	En aumento hospitalizaciones Covid-19	El Regional del Sur	31 enero 2021	Según información del IMSS Morelos, este fin de semana todavía se mantuvo en ascenso de casos de personas hospitalizadas por covid-19, por lo que el proceso de reconversión está listo, en caso de aumentar el número de pacientes que requieran hospitalización.	https://www.elregional.com.mx/en-el-imss-morelos-siguio-el-aumento-de-hospitalizaciones	Bajo



<http://ssm.gob.mx>



Servicios de Salud Morelos



@MorelosSalud

Callejón Borda N°3 Col. Centro C.P. 62000
Teléfono (777) 312 62 31 / 314 33 36 ext. 222

**Calle Gómez Azcárate No. 205, Col. Lomas de la Selva
C.P. 62270, Cuernavaca, Morelos. Tel.: 777 102 25 56**

INFORME DE RIESGOS METEOROLÓGICOS

Fuente: Servicio Meteorológico Nacional de México, CONAGUA.

ESTE DÍA, SE PRONOSTICAN CHUBASCOS EN EL NORESTE Y SURESTE DE MÉXICO, ASÍ COMO EN LA PENÍNSULA DE YUCATÁN, ADEMÁS DE FUERTES VIENTOS CON PROBABLES TOLVANERAS EN EL NORTE DEL PAÍS

Este lunes, el **vórtice de núcleo frío** en niveles medios de la atmósfera se asociará con un **sistema frontal** sobre el norte y noreste de México, generando chubascos acompañados de descargas eléctricas en Tamaulipas y lluvias aisladas en Coahuila y Nuevo León. Ambos sistemas en combinación con una **circulación anticiclónica** en el Golfo de México, originarán viento de componente sur con rachas de 50 a 60 km/h a lo largo del litoral del Golfo de México y en la Península de Yucatán. La **corriente en chorro subtropical** cruzará el norte del territorio nacional, ocasionando vientos con rachas de 60 a 70 km/h y probables tolvánas en Zacatecas, Aguascalientes, Jalisco, Guanajuato y San Luis Potosí. El **ingreso de humedad** proveniente de ambos océanos, provocará chubascos en Oaxaca, Chiapas y Quintana Roo (sur). Finalmente, en el resto del territorio nacional se pronostica cielo parcialmente nublado, ambiente vespertino cálido a caluroso y escasa probabilidad de lluvia.

Heladas para la madrugada del lunes: Baja California, Sonora, Chihuahua, Coahuila, Nuevo León, San Luis Potosí, Zacatecas, Durango, Aguascalientes, Jalisco, Michoacán, Guanajuato, Hidalgo, Puebla, Tlaxcala, Estado de México, Ciudad de México y Morelos.

Pronóstico de Temperaturas Máximas:

Temperaturas máximas de 30 a 35 °C: Sonora (suroeste), San Luis Potosí, Querétaro, Hidalgo, Veracruz, Puebla (suroeste), **Morelos**, Campeche y Yucatán.

Pronóstico de Temperaturas Mínimas:

Temperaturas mínimas de 0 a 5 °C: zonas montañosas de Baja California, Nuevo León, Tamaulipas, San Luis Potosí, Sinaloa, Nayarit, Jalisco, Michoacán, Guanajuato, Querétaro, Hidalgo, Ciudad de México, **Morelos**, Tlaxcala, Puebla, Veracruz, Oaxaca y Chiapas.

Pronóstico en región Mesa Central:

Cielo medio nublado y sin lluvias en la región. Ambiente frío a muy frío por la mañana. Bancos de niebla dispersos y heladas al amanecer en zonas altas. **Ambiente templado por la tarde.** **Temperaturas vespertinas cálidas en Morelos** y zonas de Puebla. Viento de componente oeste de 10 a 25 km/h en la región, ráfagas de 60 a 70 km/h en Guanajuato y de 50 a 60 km/h en Querétaro, Hidalgo, Tlaxcala y Puebla.



<http://ssm.gob.mx>



Servicios de Salud Morelos



@MorelosSalud

Callejón Borda N°3 Col. Centro C.P. 62000
Teléfono (777) 312 62 31 / 314 33 36 ext. 222

**Calle Gómez Azcárate No. 205, Col. Lomas de la Selva
C.P. 62270, Cuernavaca, Morelos. Tel.: 777 102 25 56**

INFORME DE MONITOREO VOLCÁNICO Y SISMOLÓGICO

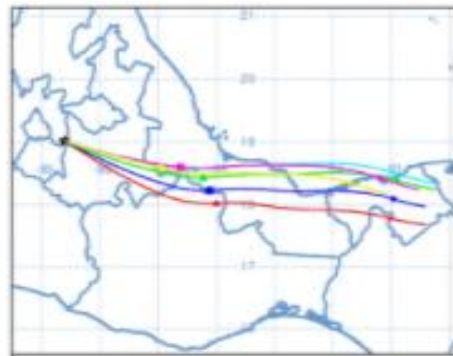
Fuente: Servicio Sismológico Nacional, UNAM. / Centro nacional de Prevención de Desastres (CENAPRED)-SEGOB, SENEAM-SCT y NOAA.

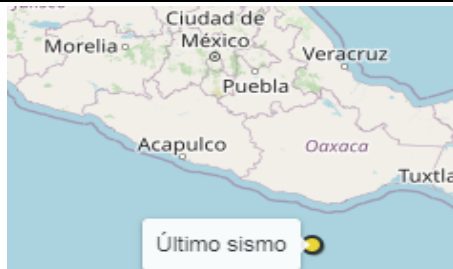
En las últimas 24 horas, mediante los sistemas de monitoreo del **volcán Popocatepetl**, se identificaron **35 exhalaciones de baja intensidad, acompañadas de vapor de agua, gases volcánicos y ligeras cantidades de ceniza**. Durante la mañana y al momento de este reporte se observa una **emisión ligera de gases volcánicos con dirección hacia el Este-Sureste (ESE)**.

NIVEL DE ALERTA	SEMAFORO	AMARILLO-FASE 2	RECOMENDACIONES PARA LA FASE AMARILLO FASE 2
	Incremento de actividad: <ul style="list-style-type: none"> Pluma de vapor de agua y gas Ligera caída de ceniza en áreas cercanas Caída de fragmentos incandescentes Crecimiento y destrucción de domos de lava Posibilidad de flujos piroclásticos por explosiones Flujos de lodo o escombros de corto alcance 		<ol style="list-style-type: none"> Continuar con el radio de seguridad de 12 km, por lo que la permanencia en esa área no está permitida. Controlar el tránsito entre Santiago Xalitzintla y San Pedro Nexapa, vía Paso de Cortés. A las autoridades de Protección Civil, mantener sus procedimientos preventivos, de acuerdo con sus planes operativos. A la población se le recomienda elevar la atención a los avisos de las autoridades de su localidad y se exhorta a no acercarse al volcán, y mucho menos al cráter. Mantenerse fuera de cañadas ante posibles flujos de lodo, principalmente en temporada de lluvias.

PRONOSTICO DE CAIDA DE CENIZA

En caso de una exhalación de ceniza volcánica, **el pronóstico de trayectoria hacia el este-sureste**, (simulando exhalación cada hora en las próximas 6 horas) a su paso por la zona oeste, centro-sur y sureste del estado de Puebla; zona norte del estado de Oaxaca y zona sur del estado de Veracruz, para las primeras 12 horas de pronóstico (09:00 a las 21:00 hora local). **Posteriormente para las últimas 12 horas de pronóstico**, (21:00 a las 09:00 hora local del día siguiente), las trayectorias continuarán sobre la zona sur del estado de Veracruz; Golfo de México; zona, oeste, noroeste, norte, centro y sur del estado de Tabasco y zona nor-noroeste del estado de Chiapas.



SISMOS	Se registró sismo de magnitud de 3.9 grados Richter, a las 04:40:31 hrs con localización del epicentro a 134 km al suroeste de S Pedro Pochutla, Oaxaca. NO PERCIBIDO EN EL ESTADO DE MORELOS.	
	REPORTE DE DAÑOS A LA POBLACION PROTECCIÓN CIVIL Sin reporte de daños a la población ni a la infraestructura en salud.	



<http://ssm.gob.mx>



Servicios de Salud Morelos



@MorelosSalud

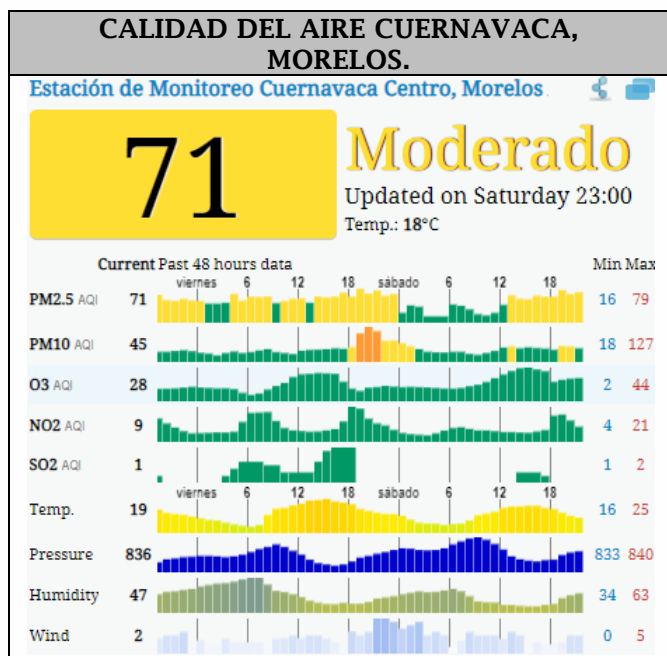
Callejón Borda N°3 Col. Centro C.P. 62000
 Teléfono (777) 312 62 31 / 314 33 36 ext. 222

Calle Gómez Azcárate No. 205, Col. Lomas de la Selva
 C.P. 62270, Cuernavaca, Morelos. Tel.: 777 102 25 56

INFORME DE TEMPERATURAS Y CALIDAD DEL AIRE

Fuente: Comisión Estatal de Agua (CEAGUA)

ICA	CALIDAD DEL AIRE	RECOMENDACIONES A LA POBLACIÓN
0-50	Buena	No se anticipan impactos a la salud cuando la calidad del aire se encuentra en este intervalo.
51-100	Moderada	Las personas extraordinariamente sensitivas deben considerar limitación de los esfuerzos físicos excesivos y prolongados al aire.
101-150	Dañina a la salud de los grupos sensitivos	Los niños adultos activos, y personas con enfermedades respiratorias tales como el asma, deben evitar los esfuerzos físicos excesivos y prolongados al aire.
151-200	Dañina a la salud	Los niños adultos activos, y personas con enfermedades respiratorias tales como el asma, deben evitar los esfuerzos físicos excesivos y prolongados al aire libre; las demás personas, especialmente los niños, deben limitar los esfuerzos excesivos y prolongados al aire libre.
201-300	Muy dañina a la salud	Los niños adultos activos, y personas con enfermedades respiratorias tales como el asma, deben evitar todos los esfuerzos excesivos al aire libre; las demás personas, especialmente los niños, deben limitar los esfuerzos físicos excesivos al aire libre.
300+	Arriesgado	



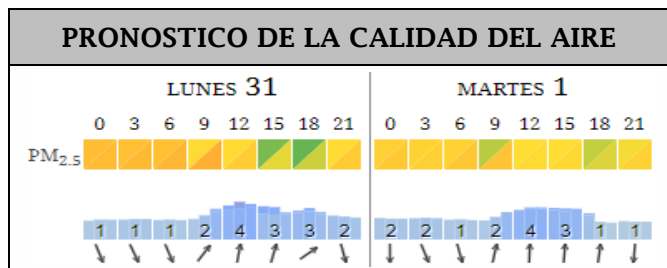
PRONOSTICO DE TEMPERATURAS POR MUNICIPIO

Municipio	Min.	Max.	Municipio	Min.	Max.
Amacuzac	11°	34°	Tepalcingo	14°	32°
Cuautla	13°	27°	Ayala	13°	31°
Jiutepec	14°	29°	Huitzilac	05°	19°
Temixco	13°	32°	Tepoztlán	12°	31°
Tlaltizapán	15°	32°	Zacualpan	11°	25°
Axochiapan	14°	32°	Tlalquitenango	14°	36°
Cuernavaca	11°	27°	Puente de Ixtla	12°	35°
Jojutla	14°	35°			

Elaboró: Enrique Hernández Hidrometeorólogo

TEMPERATURAS MAXIMAS Y MINIMAS, ÚLTIMAS 24 HRS

Mínimas	Máximas
Huitzilac 23° 7°	39° 18° Tlaquiltenango
Tetela del Volcán 26° 11°	39° 18° Jojutla
Totolapan 28° 12°	37° 20° Zacatepec
Ocuituco 28° 12°	37° 20° Puente de Ixtla



<http://ssm.gob.mx>



Servicios de Salud Morelos



@MorelosSalud

Callejón Borda N°3 Col. Centro C.P. 62000
 Teléfono (777) 312 62 31 / 314 33 36 ext. 222

Calle Gómez Azcárate No. 205, Col. Lomas de la Selva
 C.P. 62270, Cuernavaca, Morelos. Tel.: 777 102 25 56



MORELOS
2018 - 2024

**SERVICIOS
DE SALUD**

Fecha: 31 enero del 2022
Semana Epidemiológica: 05
Área: Coordinación de Vigilancia Epidemiológica, **UIES.**

INFORME DE MONITOREO EPIDEMIOLÓGICO

Fuente: Jurisdicciones Sanitarias del estado de Morelos.

JURISDICCION SANITARIA I:

- SIN EVENTOS EXTRAORDINARIOS.

JURISDICCION SANITARIA II:

- SIN EVENTOS EXTRAORDINARIOS.

JURISDICCION SANITARIA III:

- SIN EVENTOS EXTRAORDINARIOS.



<http://ssm.gob.mx>



Servicios de Salud Morelos



@MorelosSalud

Callejón Borda N°3 Col. Centro C.P. 62000
Teléfono (777) 312 62 31 / 314 33 36 ext. 222

**Calle Gómez Azcárate No. 205, Col. Lomas de la Selva
C.P. 62270, Cuernavaca, Morelos. Tel.: 777 102 25 56**